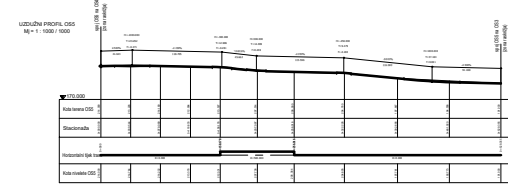
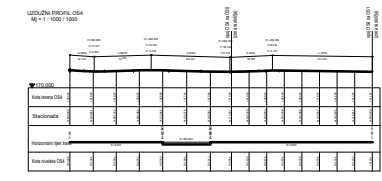
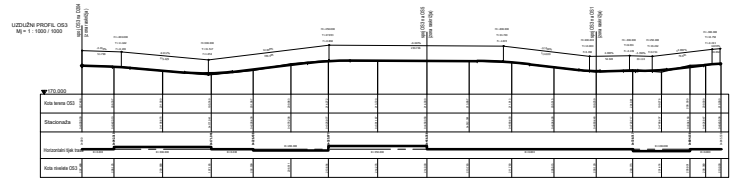
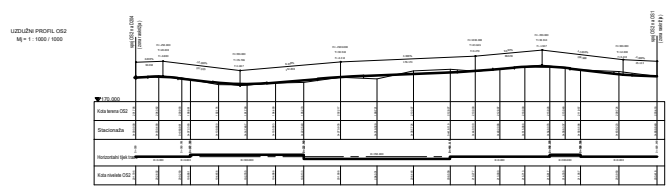


I IZMJENE I DOPUNE URBANISTIČKOG PLANA UREĐENJA POSLOVNO - INDUSTRIJSKE ZONE BOSILJEVO (UPU 9)

1. KORIŠTENJE I NAMJENA POVRŠINA (prijedlog plana za javnu raspravu)



Županija: KARLOVAČKA	
Općina: Bosiljevo	
Naziv prostornog plana: I IZMJENE I DOPUNE URBANISTIČKOG PLANA UREĐENJA POSLOVNO - INDUSTRIJSKE ZONE BOSILJEVO (UPU 9)	
Naziv kartografskog prikaza: Promet, pošta i elektroničke komunikacije - Uzdužni profili prometnica	
Broj kartografskog prikaza: 2.1.a.	Mjerilo kartografskog prikaza: 1:100
Odluka o izradi prostornog plana: Službeni glasnik Općine Bosiljevo br. 06/2023	Odluka općinskog vijeća o donošenju plana:
Objava javne rasprave:	Javni uvid održan:
Pečat tijela odgovornog za provođenje javne rasprave: M.P.	Odgovorna osoba za provođenje javne rasprave: Janja Furač, mag.ing.traf.
Pravna osoba koja je izradila plan: zona kvadrat d.o.o., Prilaz zagrebačkoj cesti 5, Zagreb	
Pečat pravne osobe koja je izradila plan: M.P. Direktorica : Željka Kajfeš, dipl.ing.arh.
Stručni tim u izradi plana: Željka Kajfeš, dipl.ing.arh.- ovlaštena arhitektica urbanistica Ana Staničić, dipl.ing.arh.- ovlaštena arhitektica urbanistica Branka Mamula, mag.ing.arch.	
Odgovorni voditelj izrade plana :	Željka Kajfeš, ovlaštena arhitektica urbanistica
Pečat predstavničkog tijela: M.P.	Predsjednik predstavničkog tijela: Marijan Mateša v.r.
Istovjetnost prostornog plana s izvornikom ovjerava: 	Pečat nadležnog upravnog tijela: M.P.