




TUMAČ PLANSKOG ZNAKOVLJA

[OB-1-1] Obuhvat prostornog plana



[OB-1-1-5001] Obuhvat prostornog plana

[KN-1-1] Namjena prostora




[KN-1-1-5402] (T2)
Ugostiteljsko-turistička
namjena (u izdvojenom
građevinskom području
izvan naselja) - s gradnjom
smještajnih građevina



[KN-1-1-5907] (IS7)
Površina infrastrukture -
energetski sustav




[KN-1-1-5950] Prometna
površina




[KN-1-1-5403] (T3)
Ugostiteljsko-turistička
namjena - bez gradnje
smještajnih građevina

[IS-1-1] Cestovni promet

[oznaka]



[IS-1-1-5021] ([oznaka]) Glavna prometnica



[IS-1-1-5025] Pješačka / Kolno-pješačka
površina

[IS-1-2] Željeznički promet

Naziv prostornog plana:

Urbanistički plan uređenja ugostiteljsko-turističke zone "Dani" (T2/T3-2)

Naziv kartografskog prikaza prostornog plana:

1.1. Namjena prostora

Mjerilo prikaza:

1:1000

Vrsta postupka:

Postupak izrade i donošenja prostornog plana

Faza izrade plana:

Konačni prijedlog prostornog plana

Oznaka revizije plana:

Odluka o izradi prostornog plana:

Odluka o izradi Urbanističkog plana uređenja ugostiteljsko-turističke zone "Dani" (T2/T3-2) (Službeni glasnik Općine Bosiljevo broj 05/24)

Javna rasprava:

Javna rasprava provođena je od 07.04.2025. do zaključno s danom 06.05.2025. Prva ponovna javna rasprava provođena je od 15.09.2025. do zaključno s danom 22.09.2025.

Nositelj izrade prostornog plana:

Karlovačka županija, Općina Bosiljevo
Jedinstveni upravni odjel

Odgovorna osoba nositelja izrade:

PROČELNICA
Janja Furač mag.ing.traff.

Tijelo koje donosi prostorni plan:

Karlovačka županija, Općina Bosiljevo
Općinsko vijeće

Predsjednik tijela koje donosi prostorni plan:

PREDSJEDNIK OPĆINSKOG VIJEĆA
Tomislav Grguraš

Stručni izrađivač prostornog plana:

URBANLAB d.o.o.
Karlovac, Stjepana Radića 32A
OIB: 91526895037

Odgovorna osoba stručnog izrađivača:

DIREKTOR
Vlatka Borota dipl.ing.arh.

Odgovorni voditelj izrade:

Vlatka Borota dipl.ing.arh.

Stručni tim:

Naziv prostornog plana:

**Urbanistički plan uređenja ugostiteljsko-turističke zone "Dani"
(T2/T3-2)**

Naziv kartografskog prikaza prostornog plana:

1.1. Namjena prostora

Mjerilo prikaza:

1:1000

Vrsta postupka:

Postupak izrade i donošenja prostornog plana

Faza izrade plana:

Konačni prijedlog prostornog plana

Oznaka revizije plana:

Prostor za digitalni potpis

Odgovorna osoba nositelja izrade:

PROČELNICA

Janja Furač mag.ing.traff.

Odgovorna osoba stručnog izrađivača:

DIREKTOR

Vlatka Borota dipl.ing.arh.

Odgovorni voditelj izrade:

Vlatka Borota dipl.ing.arh.