






TUMAČ PLANSKOG ZNAKOVLJA

[OB-1-1] Obuhvat prostornog plana









[OB-1-1-3001] Obuhvat prostornog plana

[IS-3-1] Nafta i plin

 [IS-3-1-1101] Naftovod državnog značaja uključivo terminal, prihvatno-otpremna i/ili mjerno-regulacijska (redukcijska) stanica tehnološki povezana s tim cjevovodom		[IS-3-1-1104] Produktovod državnog značaja uključivo terminal, prihvatno-otpremna i/ili mjerno-regulacijska (redukcijska) stanica tehnološki povezana s tim cjevovodom - planirano		[IS-3-1-1302] Plinovod državnog značaja uključivo terminal, prihvatno-otpremna i/ili mjerno-regulacijska (redukcijska) stanica tehnološki povezana s tim cjevovodom - planirano
 [IS-3-1-1102] Naftovod državnog značaja uključivo terminal, prihvatno-otpremna i/ili mjerno-regulacijska (redukcijska) stanica tehnološki povezana s tim cjevovodom - planirano		[IS-3-1-1301] Plinovod državnog značaja uključivo terminal, prihvatno-otpremna i/ili mjerno-regulacijska (redukcijska) stanica tehnološki povezana s tim cjevovodom		

[IS-3-2] Elektroenergetika

 400 [IS-3-2-1001] (400) Dalekovod 400 kV s pripadajućim građevinama i uređajima	 110 kV [IS-3-2-2001] (110 kV) Dalekovod 110 kV s pripadajućim građevinama i uređajima		[IS-3-2-2011] (TS) Transformatorsko i/ili rasklopno postrojenje područnog (regionalnog) značaja
 [IS-3-2-1101] (HE) Hidroelektrana državnog značaja	 110 kV [IS-3-2-2002] (110 kV) Dalekovod 110 kV s pripadajućim građevinama i uređajima - planirano		[IS-3-2-2012] (TS) Transformatorsko i/ili rasklopno postrojenje područnog (regionalnog) značaja - planirano

REPUBLIKA HRVATSKA
KARLOVAČKA ŽUPANIJA, OPĆINA BOSILJEVO

Naziv prostornog plana:

Prostorni plan uređenja Općine Bosiljevo

Naziv kartografskog prikaza prostornog plana:

2.3. Energetski sustav

Mjerilo prikaza:

1:25000

Vrsta postupka:

Postupak izrade i donošenja izmjene i dopune prostornog plana

Faza izrade plana:

Konačni prijedlog prostornog plana

Oznaka revizije plana:

Odluka o izradi prostornog plana:

Odluka o izradi izmjene i dopune Prostornog plana uređenja Općine Bosiljevo (Službeni glasnik Općine Bosiljevo broj 05/24)

Javna rasprava:

Javna rasprava provođena je od 15.09.2025. do zaključno s danom 22.09.2025.

Nositelj izrade prostornog plana:

Karlovačka županija, Općina Bosiljevo
Jedinstveni upravni odjel

Odgovorna osoba nositelja izrade:

PROČELNICA
Janja Furač mag.ing.traff.

Tijelo koje donosi prostorni plan:

Karlovačka županija, Općina Bosiljevo
Općinsko vijeće

Predsjednik tijela koje donosi prostorni plan:

PREDSJEDNIK OPĆINSKOG VIJEĆA
Tomislav Grguraš

Stručni izrađivač prostornog plana:

URBANLAB d.o.o.
Karlovac, Stjepana Radića 32A
OIB: 91526895037

Odgovorna osoba stručnog izrađivača:

DIREKTOR
Vlatka Borota dipl.ing.arh.

Odgovorni voditelj izrade:

Vlatka Borota dipl.ing.arh.

Stručni tim:

Naziv prostornog plana:

Prostorni plan uređenja Općine Bosiljevo

Naziv kartografskog prikaza prostornog plana:

2.3. Energetski sustav

Mjerilo prikaza:

1:25000

Vrsta postupka:

Postupak izrade i donošenja izmjene i dopune prostornog plana

Faza izrade plana:

Konačni prijedlog prostornog plana

Oznaka revizije plana:

Prostor za digitalni potpis

Odgovorna osoba nositelja izrade:

PROČELNICA

Janja Furač mag.ing.traff.

Odgovorna osoba stručnog izrađivača:

DIREKTOR

Vlatka Borota dipl.ing.arh.

Odgovorni voditelj izrade:

Vlatka Borota dipl.ing.arh.